

Teilzonenplan Gewässerraum Ausschnitt Siedlungsgebiet Teil Süd

Teilrevision Gewässerraumfeststellung




Massstab 1:2000







Verbindlicher Planinhalt

Öffentliche Auflage vom 25. Oktober bis 24. November 2022



KOST + PARTNER AG
Industriestrasse 14, 6210 Sursee
Plan-Nr.: 23055.15.2 Bearb.: ZRle Datum: 7.10.2022 Format: 80/147
Daten: H:\rev\igw\Zona_TeilGW_R_and23055.gws
AV-Daten: DM01AVLU Stand 30.9.2022 Prüfung/Freigabe:

- Verbindlicher Planinhalt**
-  GG Grünzone Gewässerraum
 -  FG Freihaltezone Gewässerraum
 -  Baulinie Gewässer an Grossgewässer (gemäss § 11bss KGschV)

- Orientierender Planinhalt**
-  GG Grünzone Gewässerraum (in Kraft)
 -  Gewässerraum ohne Bewirtschaftungseinschränkung
 -  Gewässer (--- eingedoltes Gewässer)
 -  Bauzone
 -  Strasse / Weg
 -  Wald

Die Massangaben haben orientierenden Charakter. Im Detail gilt der Verlauf der Zonengrenze im rechtsverbindlichen Plan.

