



Teilzonenplan Gewässerraum Ausschnitt Siedlungsgebiet Teil West Gebiet Richenthal Dorf / Müliweid




Teilrevision Gewässerraumfeststellung

Masstab 1:2000







Verbindlicher Planinhalt

Öffentliche Auflage vom 31. Januar bis 1. März 2023

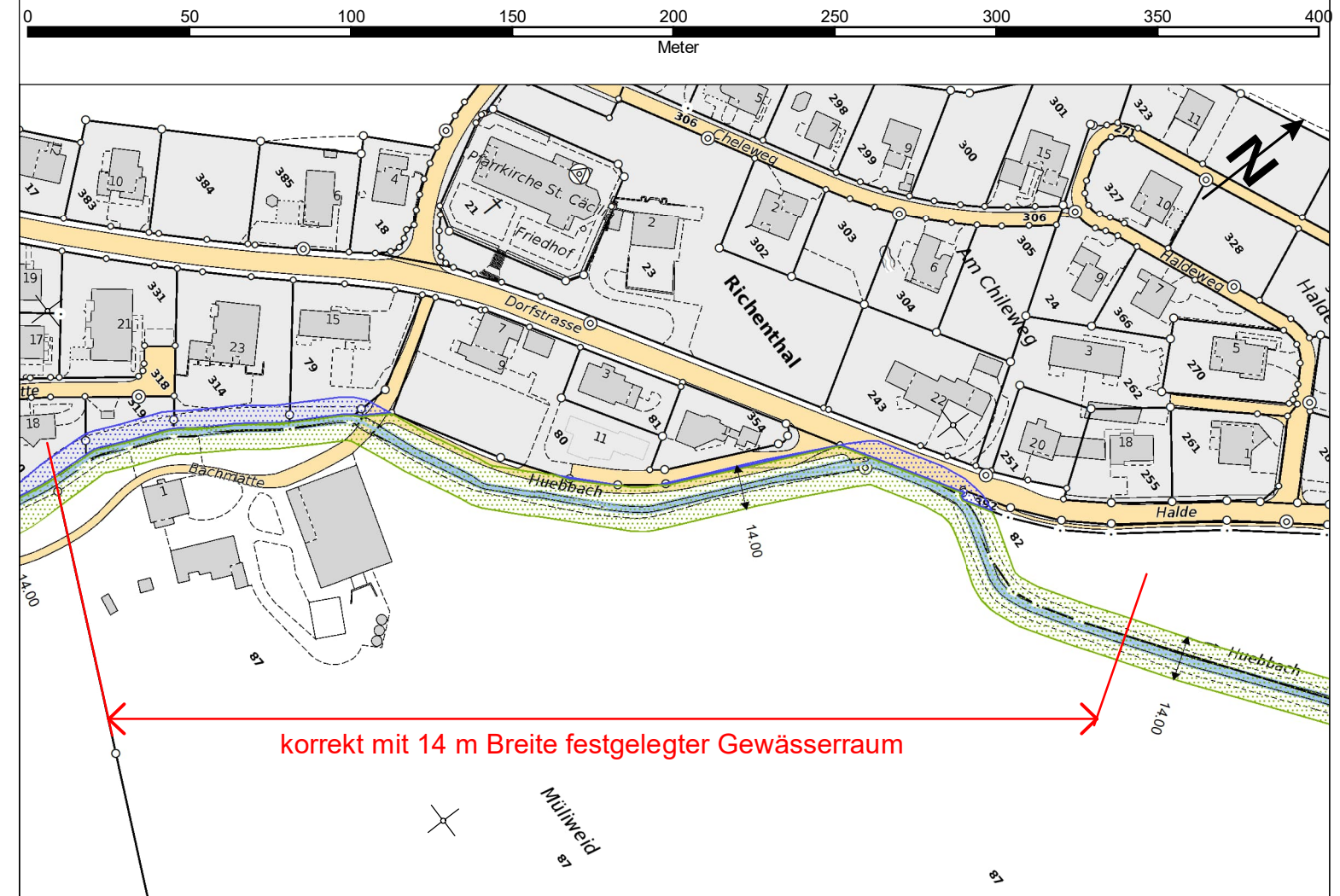
Verbindlicher Planinhalt

-  GG Grünzone Gewässerraum
-  FG Freihaltezone Gewässerraum
-  Baulinie Gewässer an Grossgewässer (gemäss § 11b bis KGschV)

Orientierender Planinhalt

-  GG Grünzone Gewässerraum (in Kraft)
-  Gewässerraum ohne Bewirtschaftungseinschränkung
-  Gewässer (..... eingedoltes Gewässer)
-  Bauzone
-  Strasse / Weg
-  Wald

Die Massangaben haben orientierenden Charakter. Im Detail gilt der Verlauf der Zonengrenze im rechtsverbindlichen Plan.



Kost + Partner AG
Industriestrasse 14, 6210 Sursee

Plan-Nr.: 23055.15.4 Bearb.: HuFa Datum: 3.1.2023 Format: 30/42
Daten: H:\reid\gws\ZoPla_TeilGWR_aend23055.gws
 H:\reid\db\ZoPla_aend23055.mdb
AV-Daten: DM01AVLU Stand 30.9.2022 Prüfung/Freigabe: