


Zonenplan Landschaft












Masstab 1:10000

	Beschluss Gemeindeversammlung	Genehmigung Regierungsrat
Gesamtrevision	4.12.2013	15.4.2014 mit RRE 458
Änderung Zonenplan Siedlung Mehliessen	20.6.2016	6.9.2016 mit RRE 927
Änderung BZR	12.12.2017	27.2.2018 mit RRE 215
Umetappierung (Parz.437/456, G8 Richenthal)	2.5.2018	-
Zonenplanänderung Dorf Langnau	18.6.2019	17.9.2019 mit RRE 1014
Zonenplanänderung Lupfen Langnau	14.9.2022	7.2.2023 mit RRE 111
Festlegung Gewässerraum und Rückzonen	25.5.2023	14.10.2025 mit RRE 1112















Kost + Partner AG
 Industriestrasse 14, 6210 Sursee
 Plan-Nr.: 23055 Bearbeitet: ZiRe Datum: 24.03.2026 Format: 60/105
 Pfad: H:\reid\gws\ZoSPla_DM200_10000.gws
 Amtliche Vermessungsdaten: DM01AVLU Stand 02.06.2025 Prüfung / Freigabe:

Legende

-  Siedlungsgebiet
-  RK Reaktivierungszone
-  LW Landwirtschaftszone
-  ÜG-A Übriges Gebiet A
-  NS Naturschutzzone (im Wald überlagert)
-  GG Grünzone Gewässerraum**
-  FG Freihaltezone Gewässerraum**
-  Baulinie Gewässer an Grossgewässer (gemäss § 11bbis KGschV)**
-  F Freihaltezone Usserdorf
-  LS Landschaftsschutzzone (Planungszone)*
-  GS Geotopschutzzone (Planungszone)*

- Lärmempfindlichkeitsstufe
- II-IV
 - III
 - II
 - III
 - III

-  AP Aussichtspunkt
 -  NO Naturobjekte
 -  NO Neue Randbepflanzung
 -  Statische Waldgrenze
- Orientierender Planinhalt**
-  KD Kulturdenkmäler: **schützenswert** / **erhaltenswert** (gemäss Bauinventar Reiden)
 -  KD Kulturdenkmäler: Baugruppen (gemäss Bauinventar Reiden)
 -  Gewässer
 -  Wald
 -  Hecke, Feldgehölz, Uferbestockung bestehend
 -  Gewässerschutzzone (S1-S3, S, SA)
 -  AFS Archäologische Fundstellen
 -  Erdgasleitung

* Planungszone: Die bezeichneten Zonen wurden an der Gemeindeversammlung vom 4. Dezember 2013 nicht behandelt und gelten deshalb weiterhin als Planungszone.

** Der Gewässerraum und die Baulinie Gewässer entlang der Wigger wurden an der Gemeindeversammlung vom 24. Mai 2023 beschlossen. Sie wurden noch nicht genehmigt und es gilt deshalb weiterhin die Planungszone.

