Gesamtrevision der Ortsplanung Reiden

GIS-Auswertung: Gebietsbezeichnung

Reiden Nord

N

1:5000

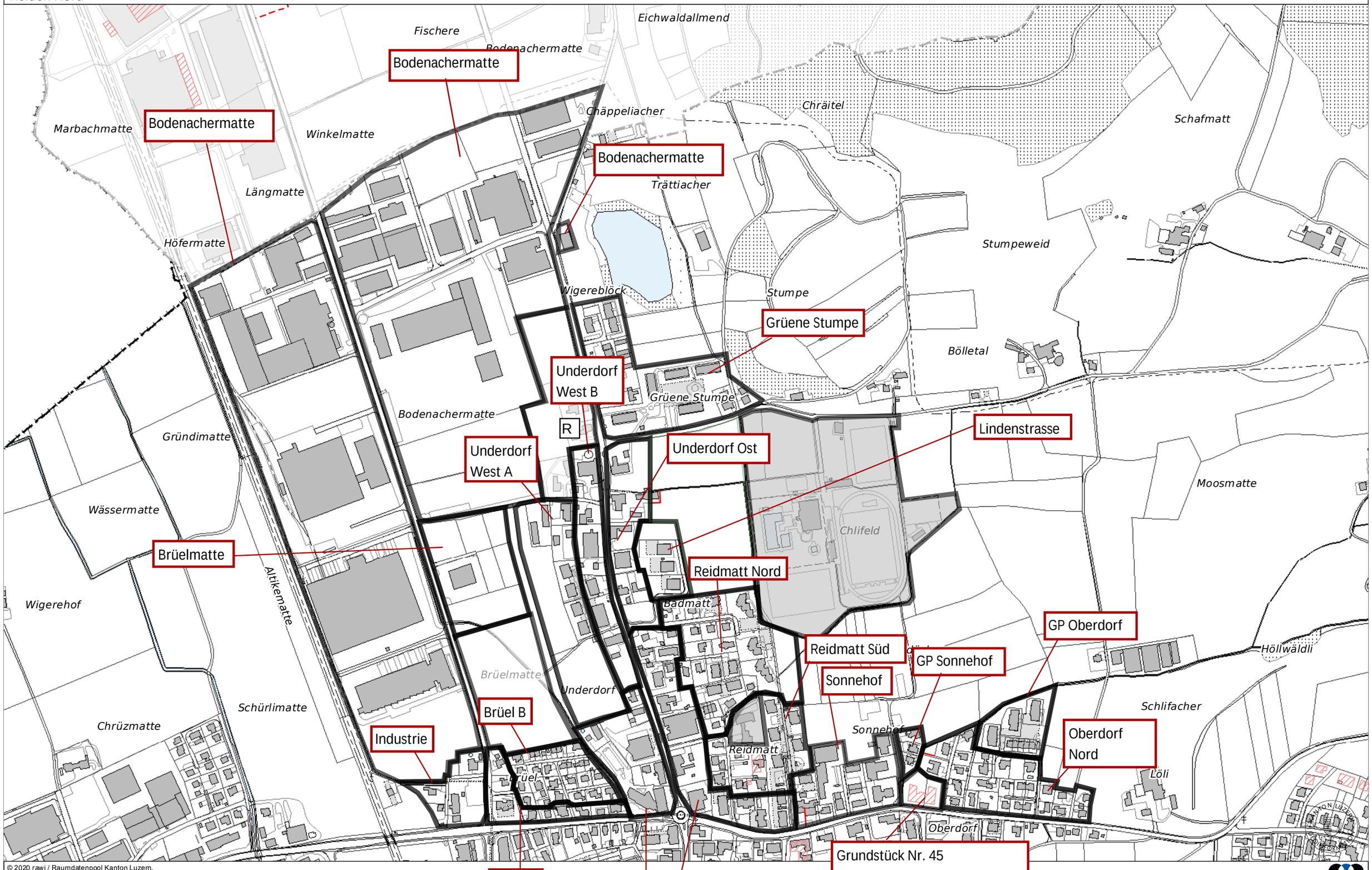

© 2020 rawi / Raumdatenpool Kanton Luzern.
Gezeigte Daten haben keine rechtliche Gültigkeit. In diesem Ausdruck sind Maßstabsabweichungen möglich.
Pixelkarten PK25, 50 und 100: © swisstopo (DV033409).

RAUMDATENPOOL KANTON LUZERN

Gesamtrevision der Ortsplanung Reiden

GIS-Auswertung: Gebietsbezeichnung

Reiden Süd

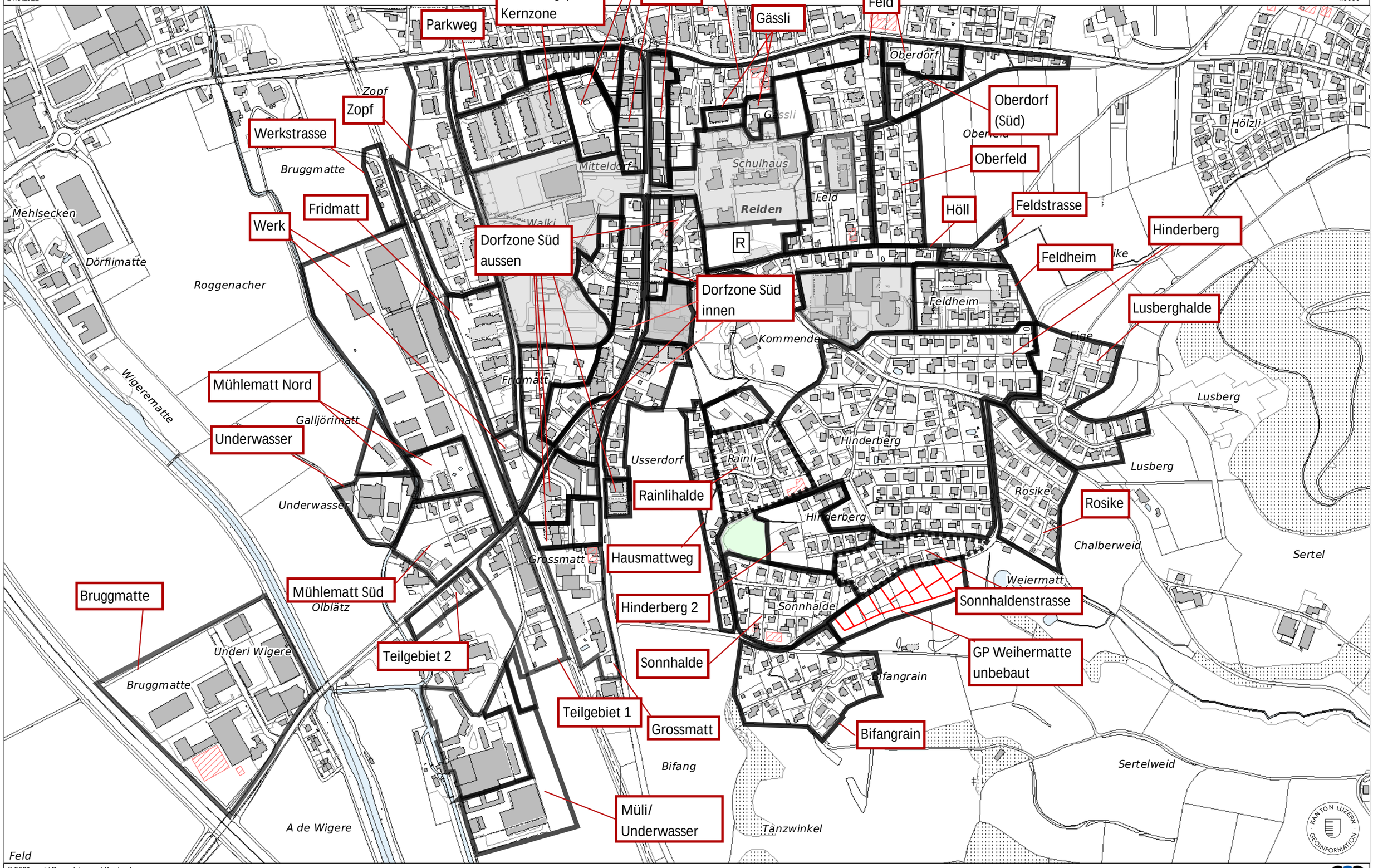

© 2020 rawi / Raumdatenpool Kanton Luzern.
Gezeigte Daten haben keine rechtliche Gültigkeit. In diesem Ausdruck sind Maßstabsabweichungen möglich.
Pixelkarten PK25, 50 und 100: © swisstopo (DV033409).

RAUMDATENPOOL KANTON LUZERN

Gesamtrevision der Ortsplanung Reiden

GIS-Auswertung: Gebietsbezeichnung

Chlämpe, Reidermoos, Hölzli

N

1:5000

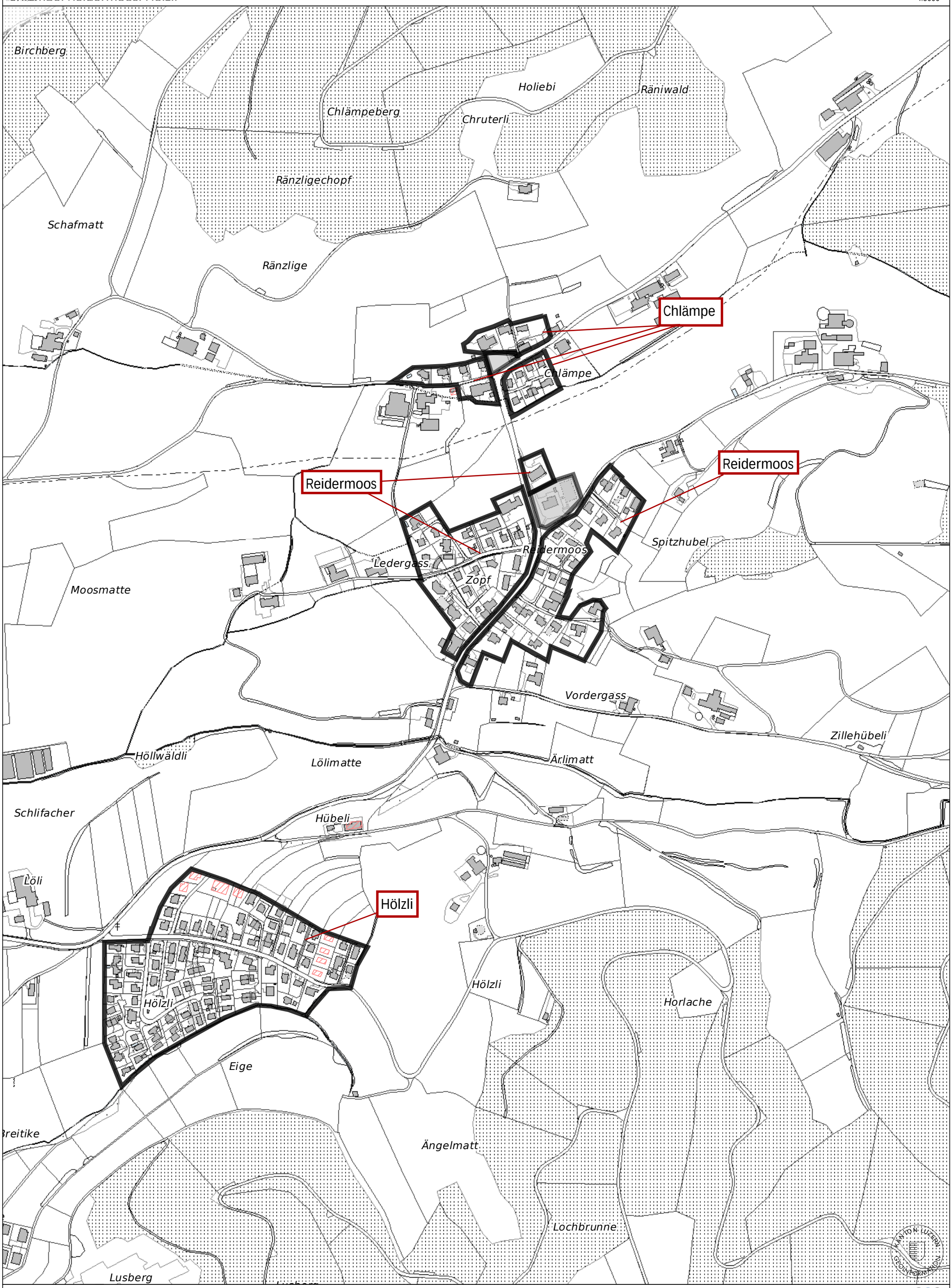

© 2020 rawi / Raumdatenpool Kanton Luzern.
Gezeigte Daten haben keine rechtliche Gültigkeit. In diesem Ausdruck sind Maßstabsabweichungen möglich.
Pixelkarten PK25, 50 und 100: © swisstopo (DV033409).

Gesamtrevision der Ortsplanung Reiden

GIS-Auswertung: Gebietsbezeichnung

Mehlsecken

N

1:3000

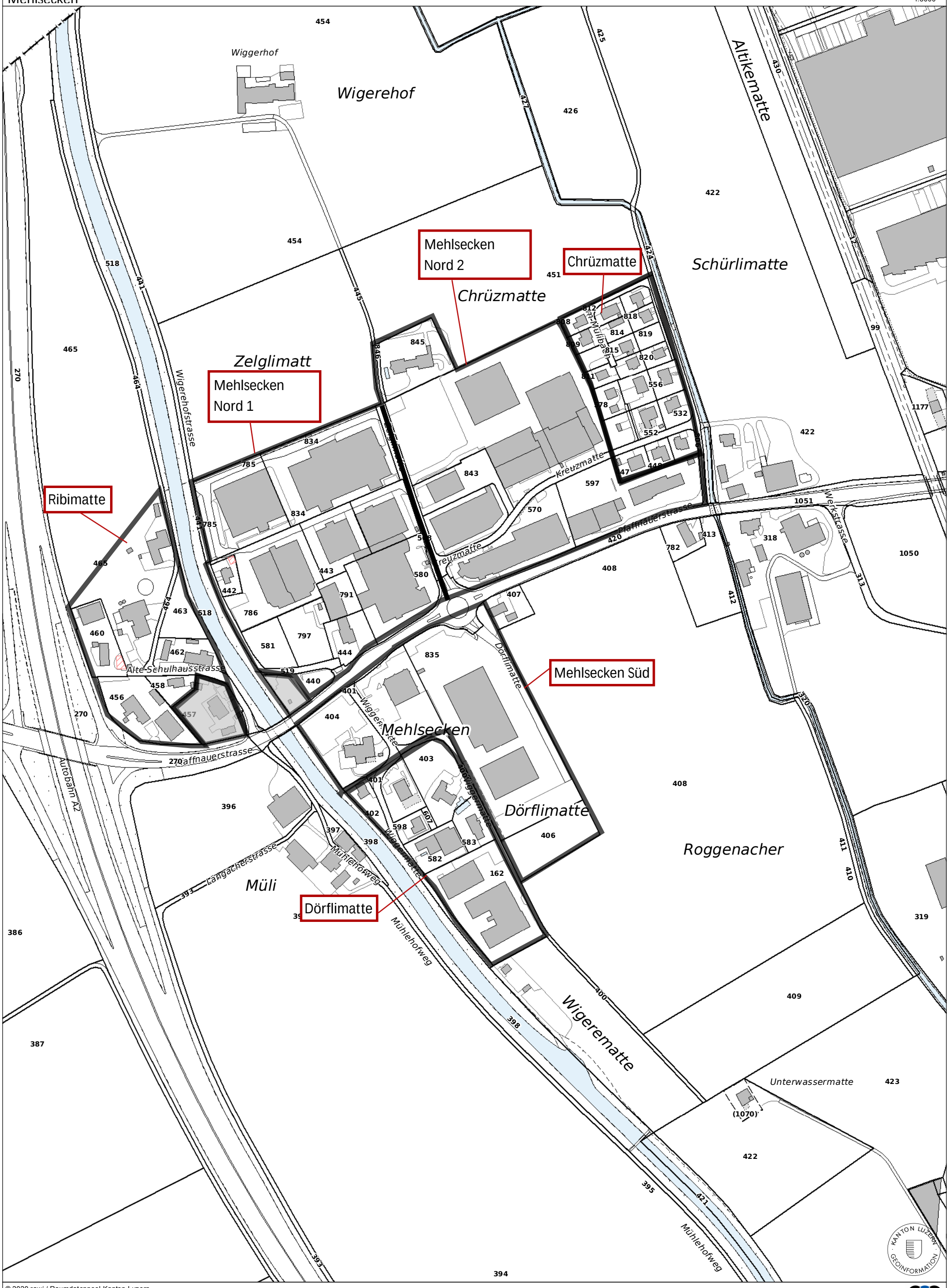

© 2020 rawi / Raumdatenpool Kanton Luzern.
Gezeigte Daten haben keine rechtliche Gültigkeit. In diesem Ausdruck sind Maßstabsabweichungen möglich.
Pixelkarten PK25, 50 und 100: © swisstopo (DV033409).

Gesamtrevision der Ortsplanung Reiden

GIS-Auswertung: Gebietsbezeichnung

Langnau

N

1:5000

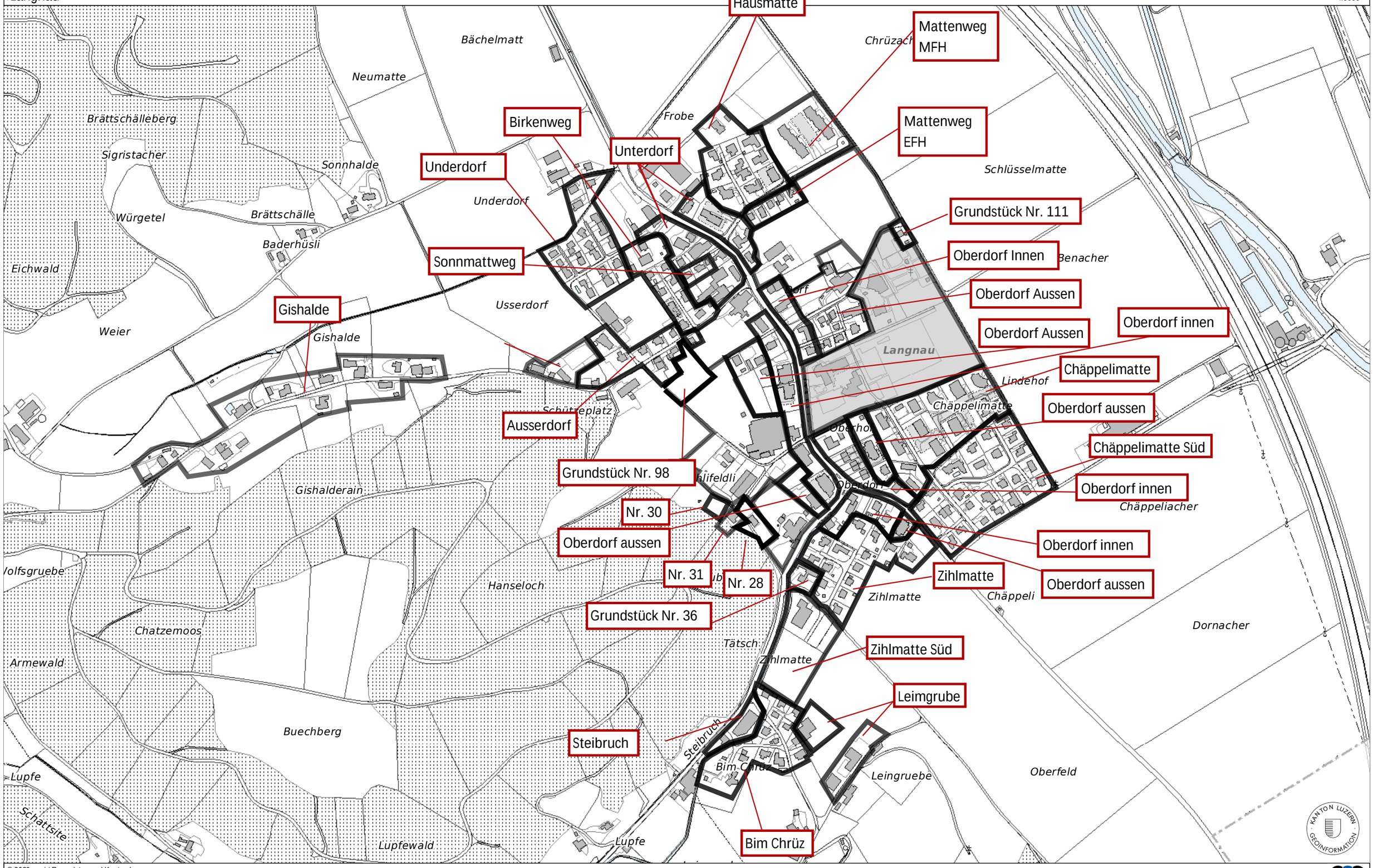

© 2020 rawi / Raumdatenpool Kanton Luzern.
Gezeigte Daten haben keine rechtliche Gültigkeit. In diesem Ausdruck sind Maßstabsabweichungen möglich.
Pixelkarten PK25, 50 und 100: © swisstopo (DV033409).

RAUMDATENPOOL KANTON LUZERN

Gesamtrevision der Ortsplanung Reiden

GIS-Auswertung: Gebietsbezeichnung

Richenthal Nord

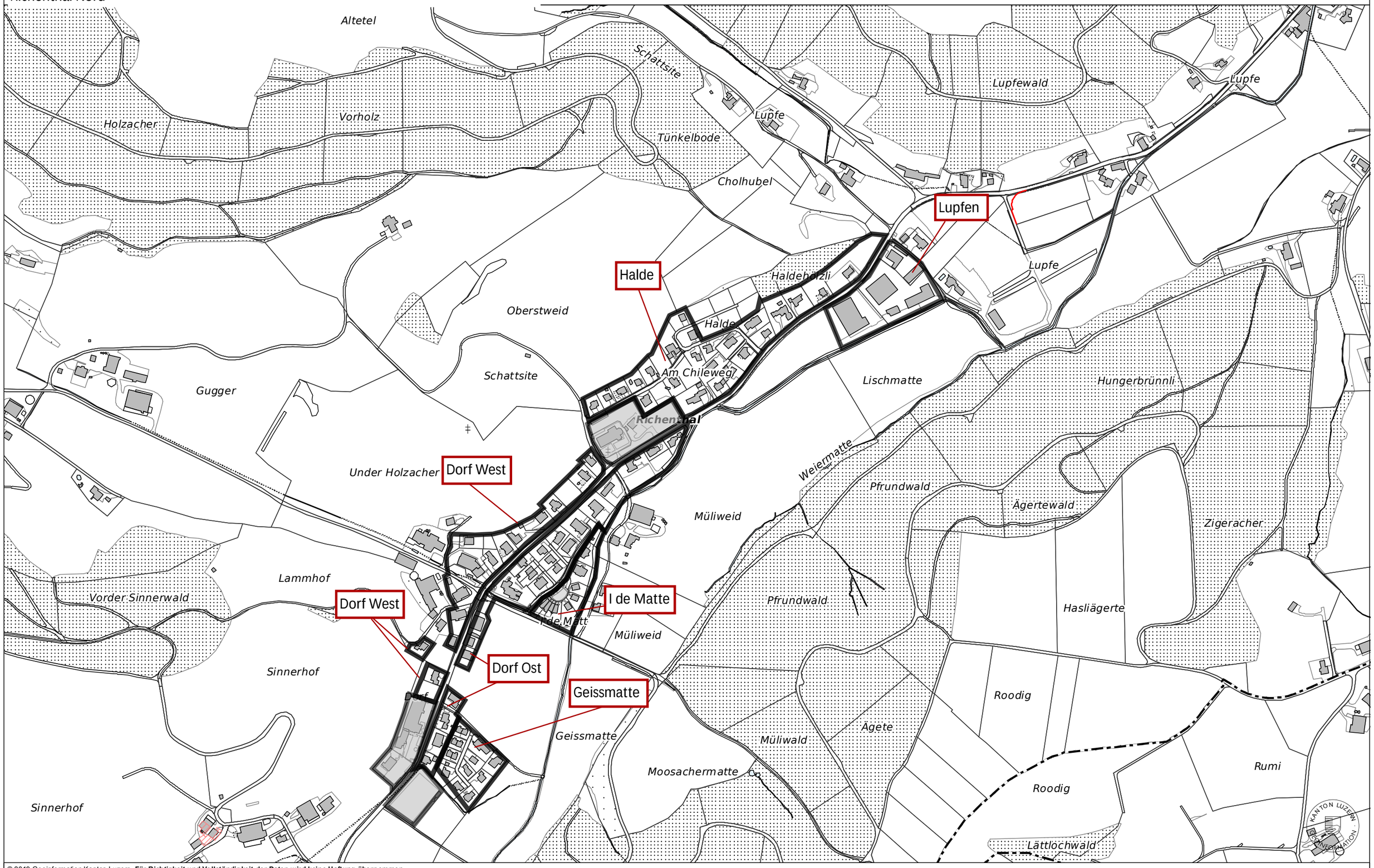

© 2019 Geoinformation Kanton Luzern. **Für Richtigkeit und Vollständigkeit der Daten wird keine Haftung übernommen.**
Verbindlich sind einzig die von der zuständigen Stelle abgegebenen Pläne. Massstabsabweichungen in der Karte sind möglich.
Pixelkarten PK 25, 50 und 100: © swisstopo (DV033409).

Gesamtrevision der Ortsplanung Reiden

GIS-Auswertung: Gebietsbezeichnung

Richenthal Süd

N

1:5000

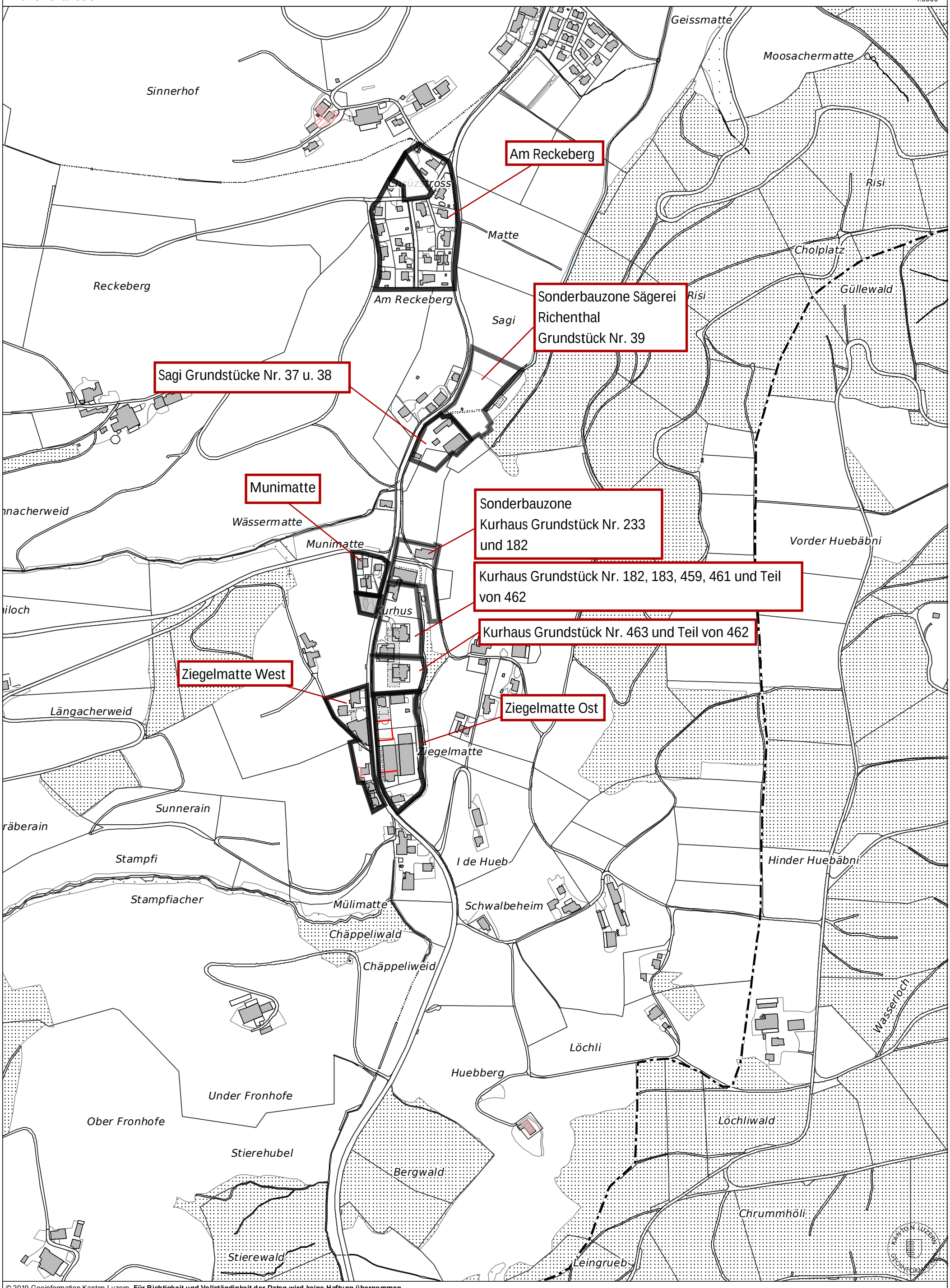

© 2019 Geoinformation Kanton Luzern. **Für Richtigkeit und Vollständigkeit der Daten wird keine Haftung übernommen.**
Verbindlich sind einzig die von der zuständigen Stelle abgegebenen Pläne. Massstabsabweichungen in der Karte sind möglich.
Pixelkarten PK 25, 50 und 100: © swisstopo (DV033409).

Gesamtrevision der Ortsplanung Reiden

GIS-Auswertung: Gebietsbezeichnung

Höchflueh

N

1:2000

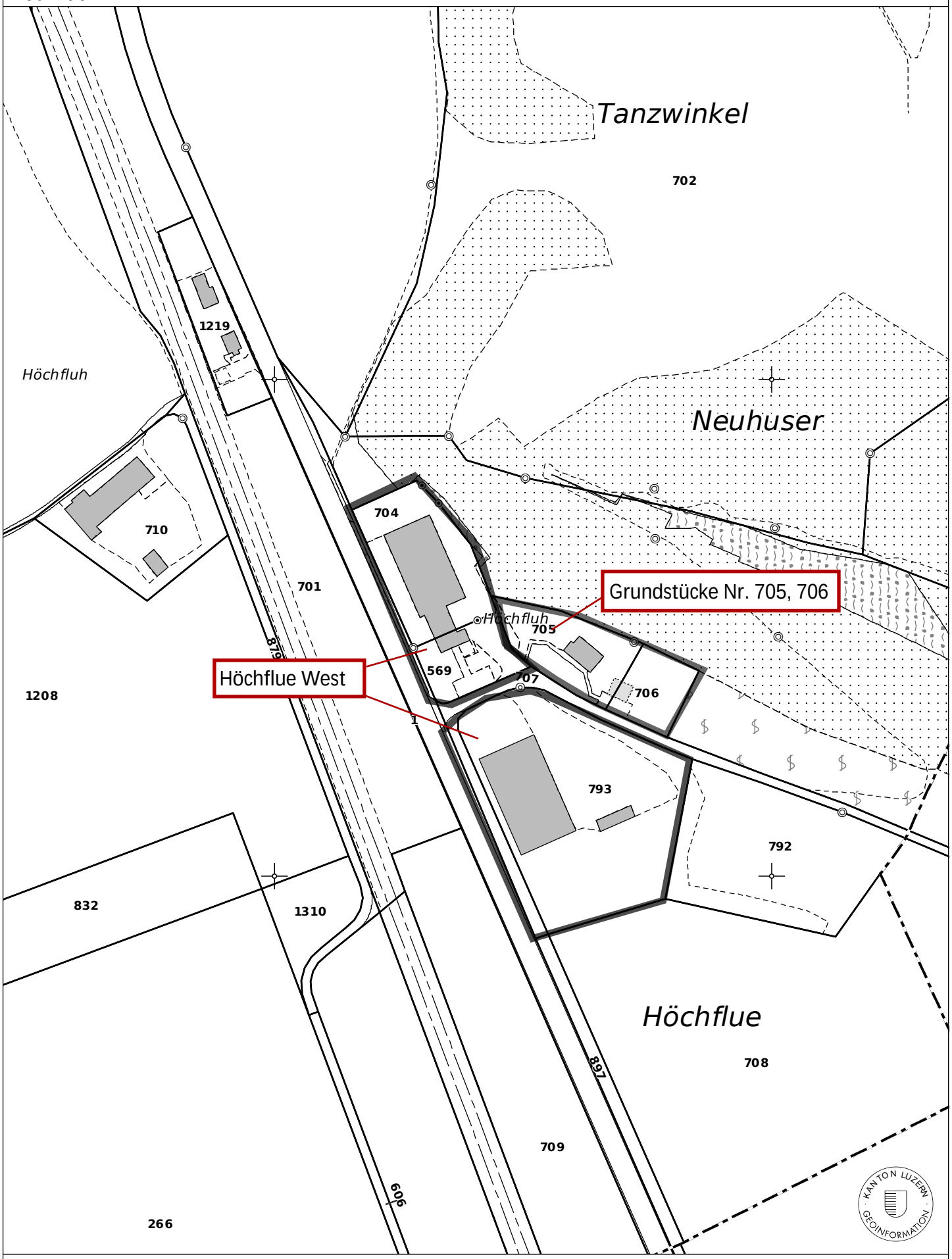

© 2019 Geoinformation Kanton Luzern. **Für Richtigkeit und Vollständigkeit der Daten wird keine Haftung übernommen.**
Verbindlich sind einzig die von der zuständigen Stelle abgegebenen Pläne. Massstabsabweichungen in der Karte sind möglich.
Pixelkarten PK 25, 50 und 100: © swisstopo (DV033409).