Leitungskreuzungen, Projektierung und Ausführung

A. offene Gewässer

Ansicht

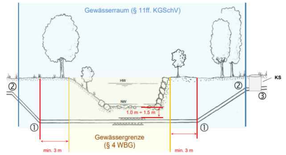

① Horizontalabstand bis Wiederanstieg der Leitung mindestens 3m ab Gewässergrenze.

② Anschluss an bestehendes Leitungsniveau nach Möglichkeit ausserhalb des Gewässerraumes.

③ allfällige Kontrollschächte sind ausserhalb des Gewässerraumes zu platzieren.

vf 721_701 Leitungskreuzungen, Projektierung und Ausführung

Einleitungen in öffentliche Gewässer

Situation

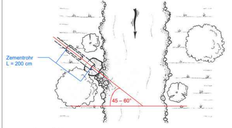

Querschnitt

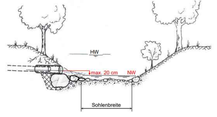

Tipps

- Rückstau bei Hochwasser beachten und in die Projektierung einfliessen lassen
- Das Zementrohr darf nicht ins Abflussprofil hineinragen. Am besten bleibt das Rohr zurückversetzt oder wird parallel zur Uferlinien, sprich schräg abgeschnitten.
- Das gegenüberliegende Ufer ist gegen Erosion zu schützen.

vf 721_702 Einleitungen in öffentliche Gewässer

Index	Datum	Gez.	Änderung
A			
B			

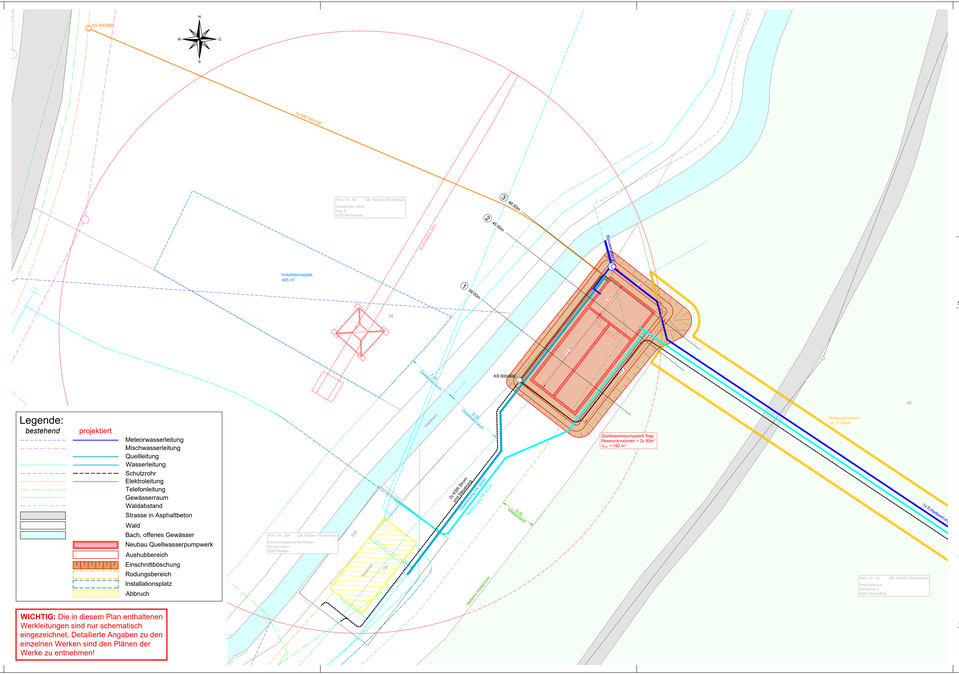
KS 600/800
N 90.00m
N 89.00m
N 88.00m
N 87.00m
N 86.00m
Installationsplatz
400 m²
Fläche für SP - GP: Reisen (Richenthal)
Flurgenossenschaft
Richenthal
5300 Richenthal
Fläche für SP - GP: Reisen (Richenthal)
Gemeinde Reisen
5300 Reisen
Fläche für SP - GP: Reisen (Richenthal)
Gemeinde Reisen
5300 Richenthal
Fläche für SP - GP: Reisen (Richenthal)
Gemeinde Reisen
5300 Richenthal
Gemeinde Reisen
Gemeinde Richenthal
Gemeinde Reisen
Gemeinde Richenthal
Gemeinde Reisen
Gemeinde